














LEGENDA

-  SILNICE
-  MÍSTNÍ OBSLUŽNÉ KOMUNIKACE
-  MÍSTNÍ OBSLUŽNÉ KOMUNIKACE NAVRŽENÉ
-  CYKLOSTEZKA NAVRŽENÁ

ZASTAVĚNÉ ÚZEMÍ - BV, SV

-  A - ÚZEMÍ PŮVODNÍ URBANISTICKÉ STRUKTURY
-  B - ÚZEMÍ S CHARAKTEREM ULIČNÍ ZÁSTAVBY
-  B - ÚZEMÍ S CHARAKTEREM ULIČNÍ ZÁSTAVBY V PROLUKÁCH
-  C - ÚZEMÍ S IZOLOVANOU ZÁSTAVBOU
-  C - ÚZEMÍ S IZOLOVANOU ZÁSTAVBOU V PROLUKÁCH

ZASTAVITELNÉ PLOCHY - BV, SV

-  B - ÚZEMÍ S CHARAKTEREM ULIČNÍ ZÁSTAVBY
-  C - ÚZEMÍ S IZOLOVANOU ZÁSTAVBOU

ZÁZNAM O ÚČINNOSTI ÚZEMNÍHO PLÁNU BUKOVANY

Správní orgán, který Územní plán Bukovany vydal:
Zastupitelstvo obce Bukovany

Pořizovatel:
Magistrát města Olomouce, odbor dopravy a územního rozvoje

Datum nabytí účinnosti:

Jméno, příjmení a funkce oprávněné osoby pořizovatele:
Ing. Marek Černý, vedoucí odboru dopravy a územního rozvoje

(otisk úředního razítka)

ÚZEMNÍ PLÁN BUKOVANY

SCHÉMA ZÁSTAVBY - OBYTNÉ ÚZEMÍ

I.5

VEDOUCÍ PROJEKTANT:
ING. ARCH. EVA TEMPÍROVÁ

VODNÍ HOSPODÁŘSTVÍ: ING. JAN ROZSÍVAL
ZÁSBOVÁNÍ PLYNEM: ING. ALEŠ HRAZDÍLA

ENERGETIKA, SPOJE: ING. ZDENĚK ROZSYPAL
OCHRANA PŘÍRODY: ING. HANA TOMAŠTIKOVÁ

DATUM: 09/2020
MĚŘÍTKO: 1 : 5 000

Č. PARE

AURatelier
Dolní hejčínská 31
779 00 OLMOUC
auratelier@seznam.cz
585 754 996, 605 776 748

