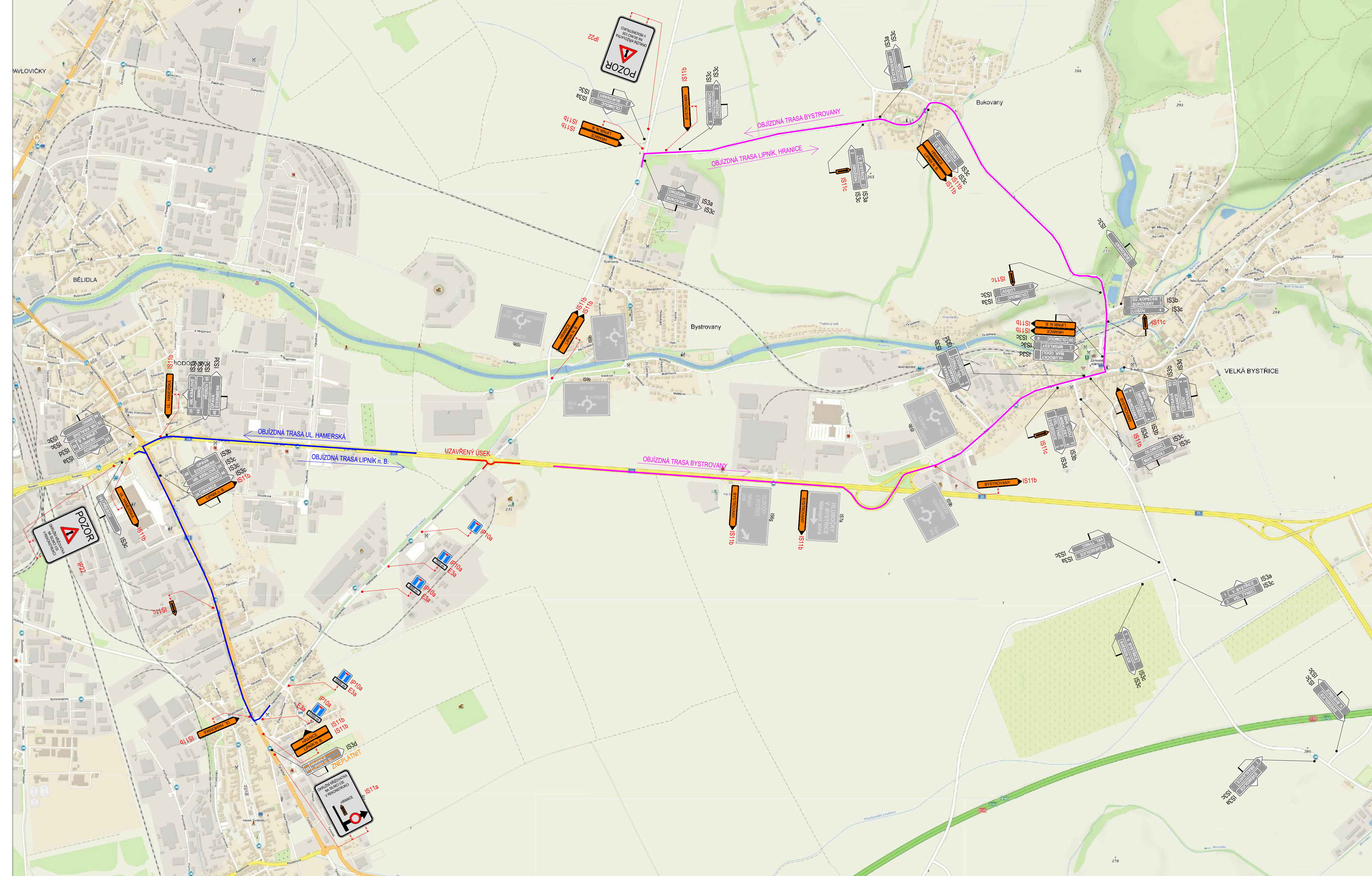
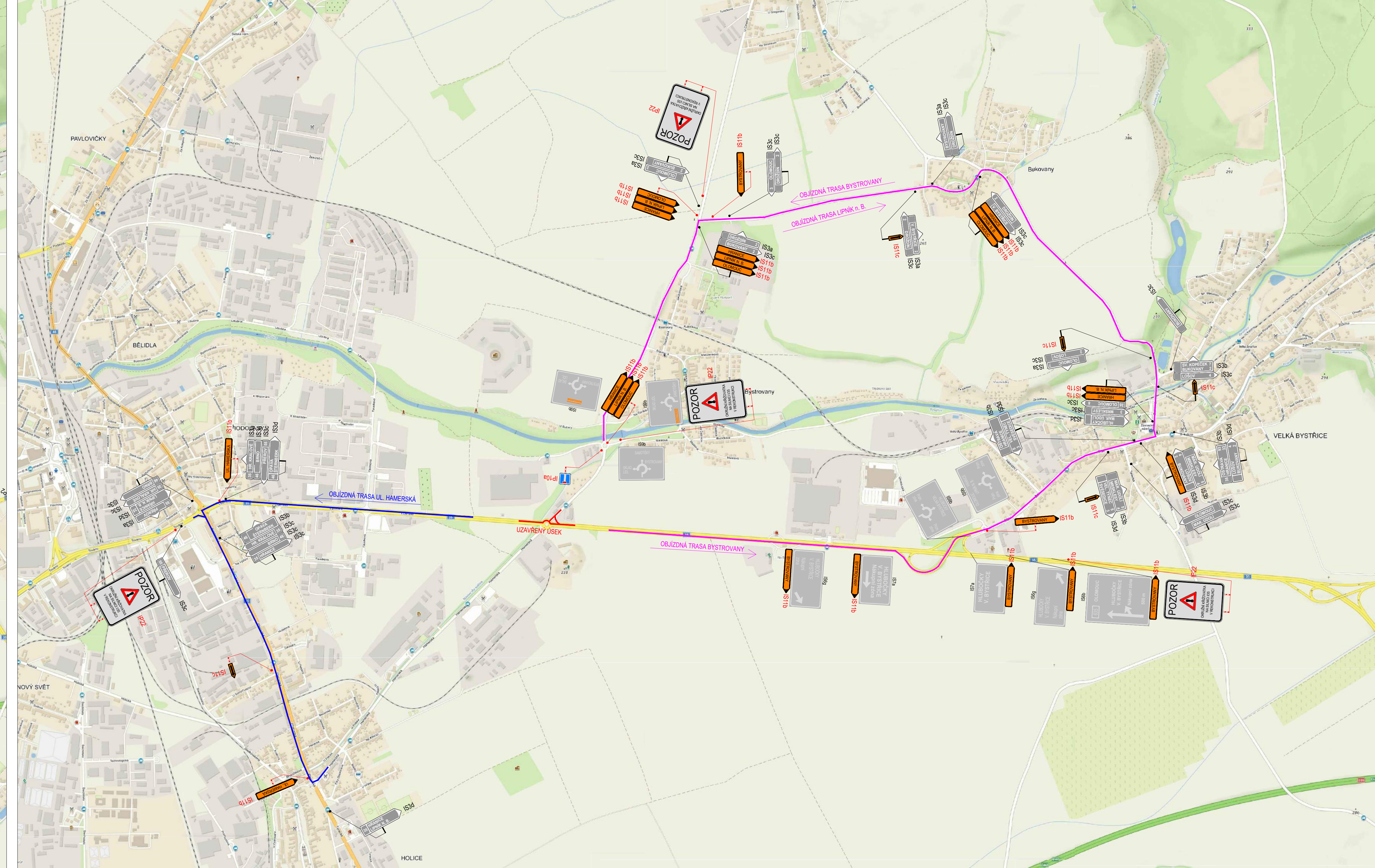


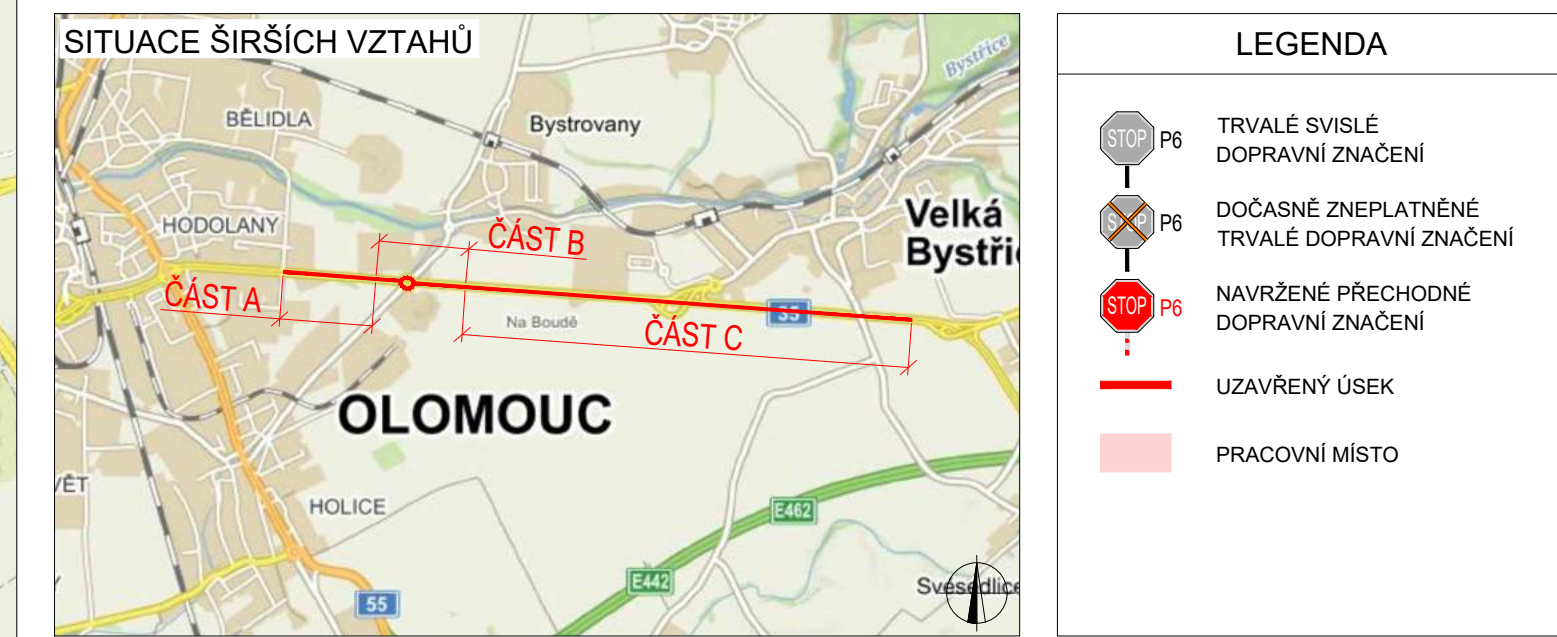
OBJÍZDNÁ TRASA PRO ČÁST B - ETAPA 1



OBJÍZDNÁ TRASA PRO ČÁST B - ETAPA 2



PLATNOST DOKUMENTACE		
POLICIE ČESKÉ REPUBLIKY		
PLATNOST TOTOHO VYJÁDRĚNÍ JE 1 ROK. V dne	V dne	V dne
Dne 25.6.2019 doporučuji KRPM-69604-1/ČJ-2019-140506		
POLICIE ČESKÉ REPUBLIKY MĚSTSKÁ KONTROLNÍ STANICE POLICIE OLOMOUČ DOČASNĚ DOČEKÁJTE DOPRAVNÍ INSPEKTORÁT 711 38 OLOMOUČ		
	V dne	V dne



<p>Průběh dopravního zřízení bude v závislosti na výstavbě a v režimě provedení 12.1. K některým dopravním značkám bylo vyžadováno IP 65. Základní pro dopravní zřízení na pozemních komunikacích, IP 66. Základní pro označování pracovních míst na pozemních komunikacích.</p>	
VYPRACOVAL:	Ing. Antonín Musil
KONTROLOVAL:	Bc. Lukáš Vonderka, MBA
NAZEV STAVBY:	I/35 OLOMOUČ - PRŮTAH OD KŘÍŽOVATKY PAVELKOVA SMĚR PŘÁSLAVICE OBJÍZDNÉ TRASY PRO ČÁST B
MĚŘÍTKO:	
FORMÁT:	
ÚČEL:	RDS
ČÍSLO PŘÍLOHY:	07
ORSAH:	DOPRAVNĚ - INŽENÝRSKÁ OPATŘENÍ
DATUM:	6/2019

