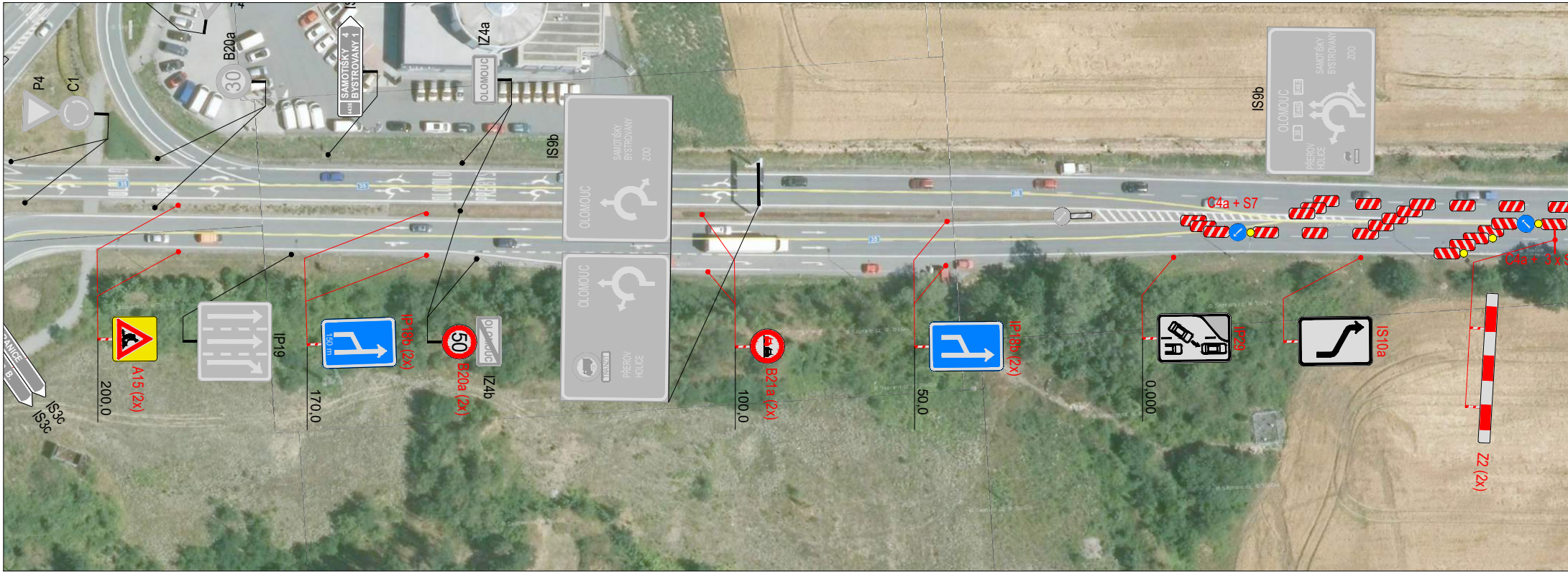

P4
C1
B20a
30
SAMOTIŠKY 4
BYSTROVANY 1
4436
IZ4a
OLOMOUC
IS9b
OLOMOUC
SAMOTIŠKY
BYSTROVANY
ZOO
OLOMOUC
PŘEROV
HOLICE
TRANZIT
IS3c
IS3c
A15 (2x)
200,0
IP19
150 m
IP18b (2x)
170,0
50
B20a (2x)
OLOMOUC
IZ4b
100,0
B21a (2x)
50,0
IP18b (2x)
0,000
IP29
IS10a
C4a + S7
C4a + 3 x S
Z2 (2x)
IS9b
OLOMOUC
35
E442
E462
SAMOTIŠKY
BYSTROVANY
ZOO
PŘEROV
HOLICE

ČÁST C - ETAPA 1



IS6g
HLUBOČKY
V. BYSTŘICE
Nákupní
zóna
Z4a po 10 m
IS8b
35
OSTRAVA
HRANICE
E442
E462
94
34


A4
B20a
ZNEPLATNIT
50 m
Z4a po 10 m
A9


min. 3 m
Z5ab po 10 m
min. 3 m
Z4a po 10 m




IS6b
OLOMOUC
635
HLUBOČKY
V. BYSTŘICE
Nákupní zóna
500 m
B20a
50
50
B20a
Z5ab po 10 m
35
E442
E462
OSTRAVA
HRANICE
LIPNÍK
VELKÝ ÚJEZD
PŘÁSLAVICE
437
IS6b

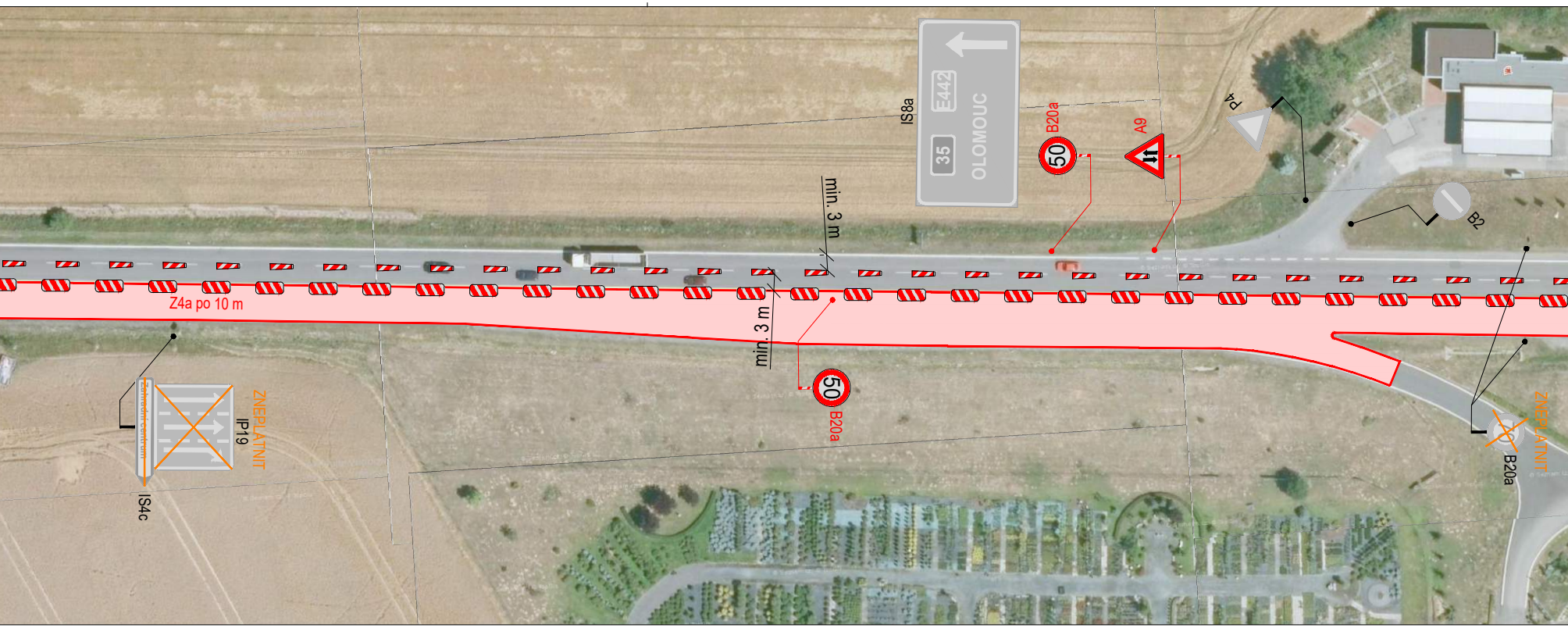
IS8a
E442
35
OLOMOUC
B20a
50
A9
P4
B2
min. 3 m
Z4a po 10 m
min. 3 m
50
B20a
ZNEPLATNIT
IP19
IS4c
ZNEPLATNIT
B20a

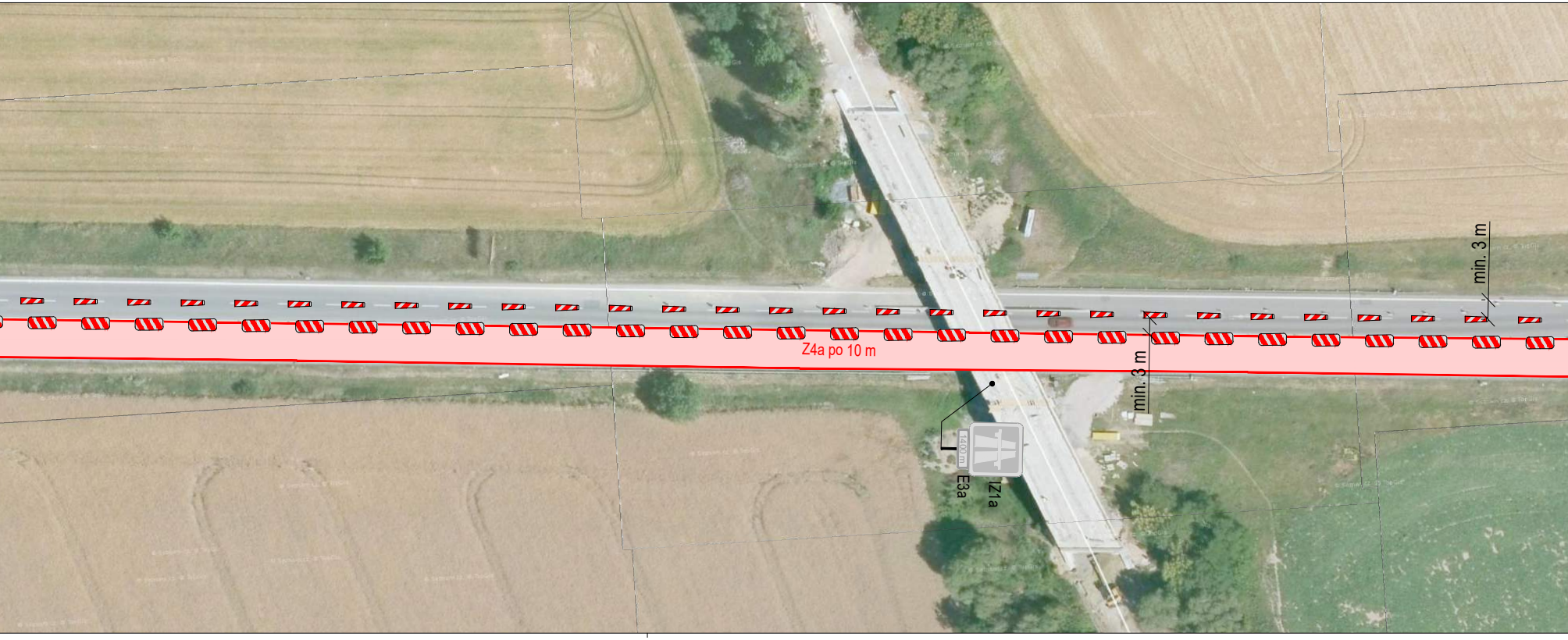
min. 3 m
Z4a po 10 m
min. 3 m
E3a
IZ1a

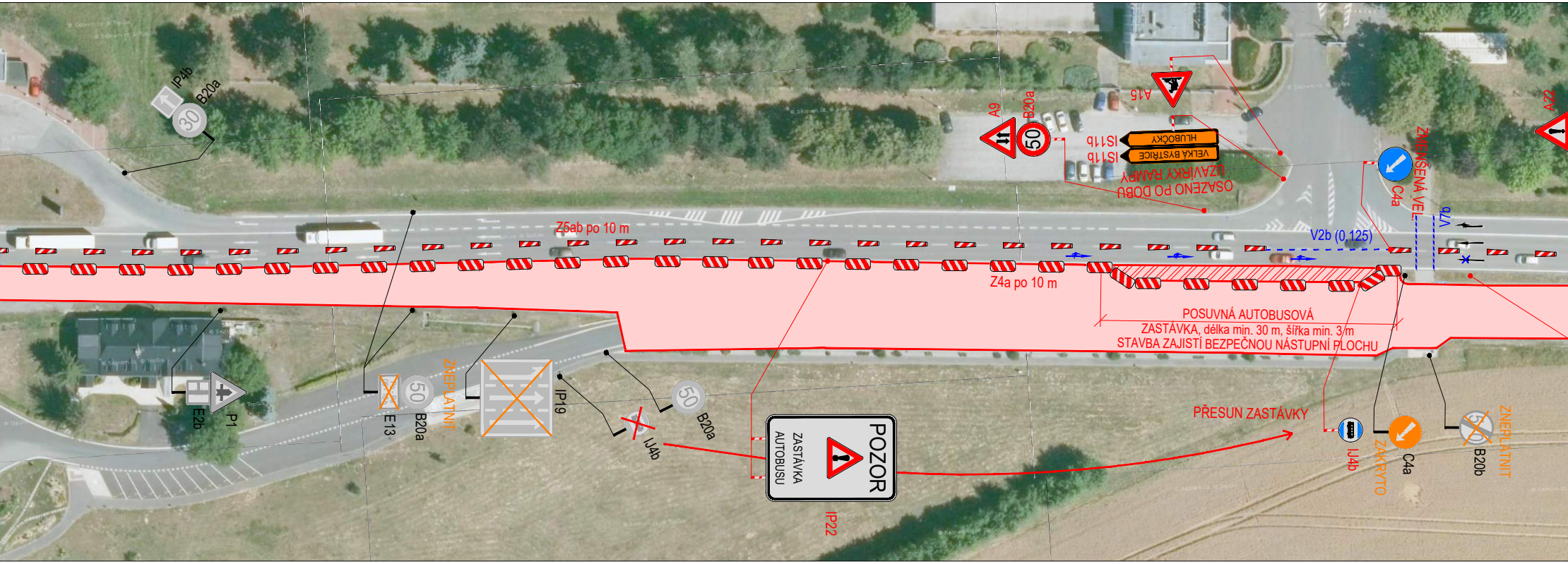
IP4b
B20a
30
A9
B20a
50
A15
IS11b
HLUBOČKY
IS11b
VELKÁ BYSTŘICE
UZAVÍRKY RAMPY
OSAZENO PO DOBU
A22
C4a
ZMENŠENÁ VEL.
V7b
V2b (0,125)
Z5ab po 10 m
Z4a po 10 m
POSUVNÁ AUTOBUSOVÁ
ZASTÁVKA, délka min. 30 m, šířka min. 3 m
STAVBA ZAJISTÍ BEZPEČNOU NÁSTUPNÍ PLOCHU
E2b
P1
E13
50
B20a
ZNEPLATNIT
IP19
IJ4b
50
B20a
POZOR
ZASTÁVKA AUTOBUSU
IP22
PŘESUN ZASTÁVKY
IJ4b
ZAKRYTO
C4a
B20b
ZNEPLATNIT

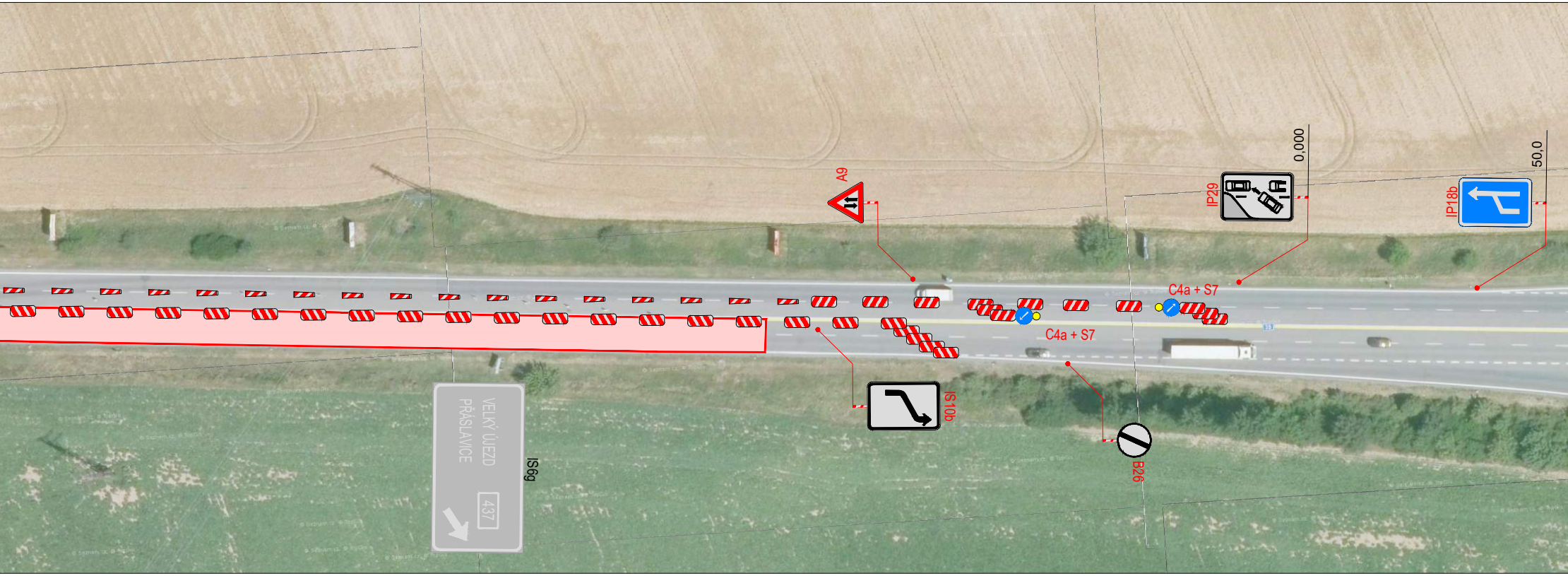
A9
0,000
IP29
50,0
IP18b
C4a + S7
C4a + S7
IS10b
B26
VELKÝ ÚJEZD
PŘÁSLAVICE
437
IS6g

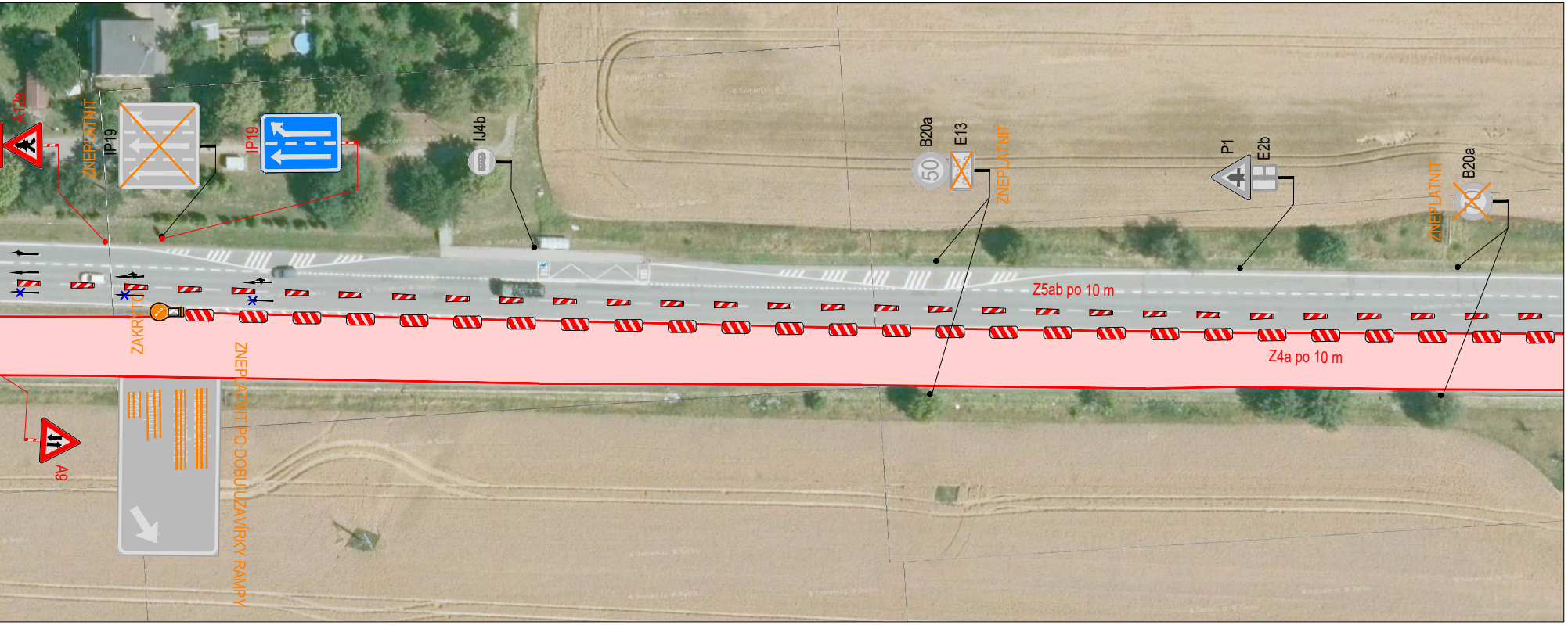
A12a
ZNEPLATNIT
IP19
IP19
IJ4b
B20a
50
E13
ZNEPLATNIT
P1
E2b
ZNEPLATNIT
B20a
Z5ab po 10 m
Z4a po 10 m
ZAKRYTO
ZNEPLATNIT PO DOBU UZAVÍRKY RAMPY
A9

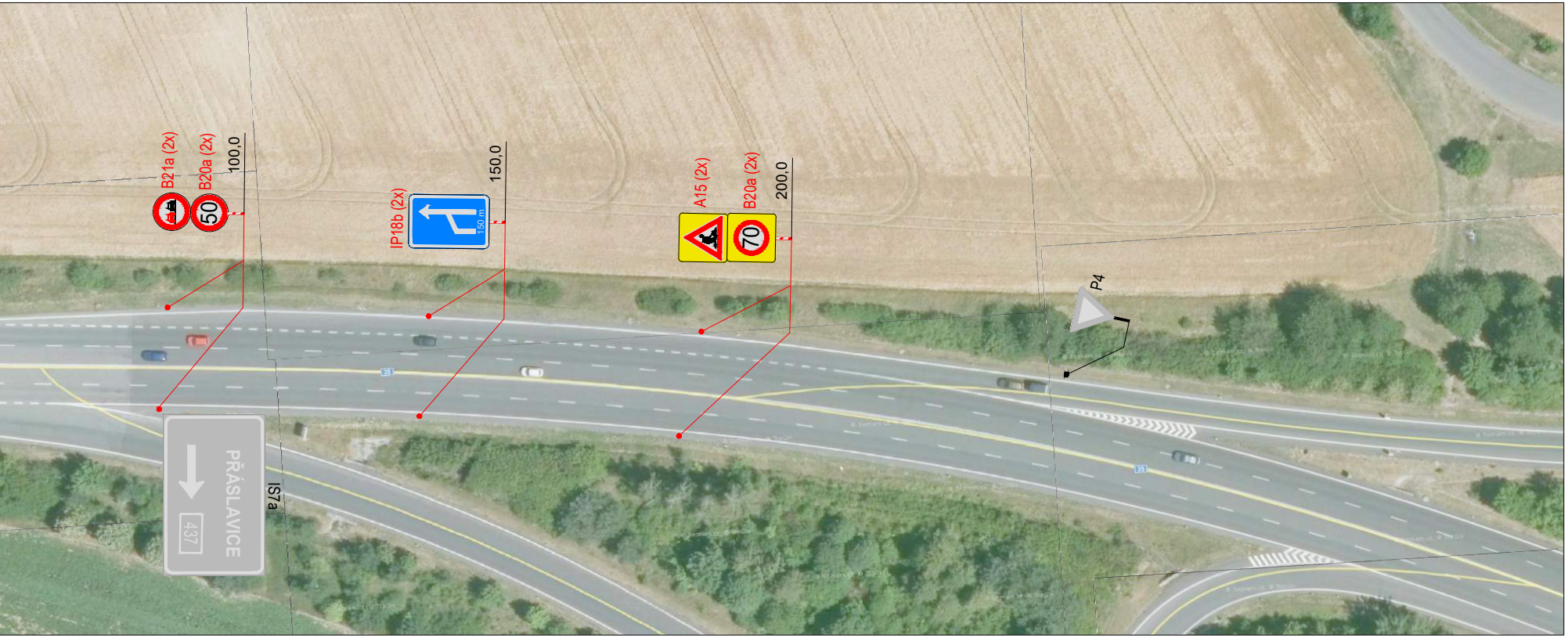
B21a (2x)
B20a (2x)
50
100,0
IP18b (2x)
150 m
150,0
A15 (2x)
B20a (2x)
70
200,0
P4
PŘÁSLAVICE
437
IS7a

ČÁST C - ETAPA 1 - UZAVÍRKA RAMP

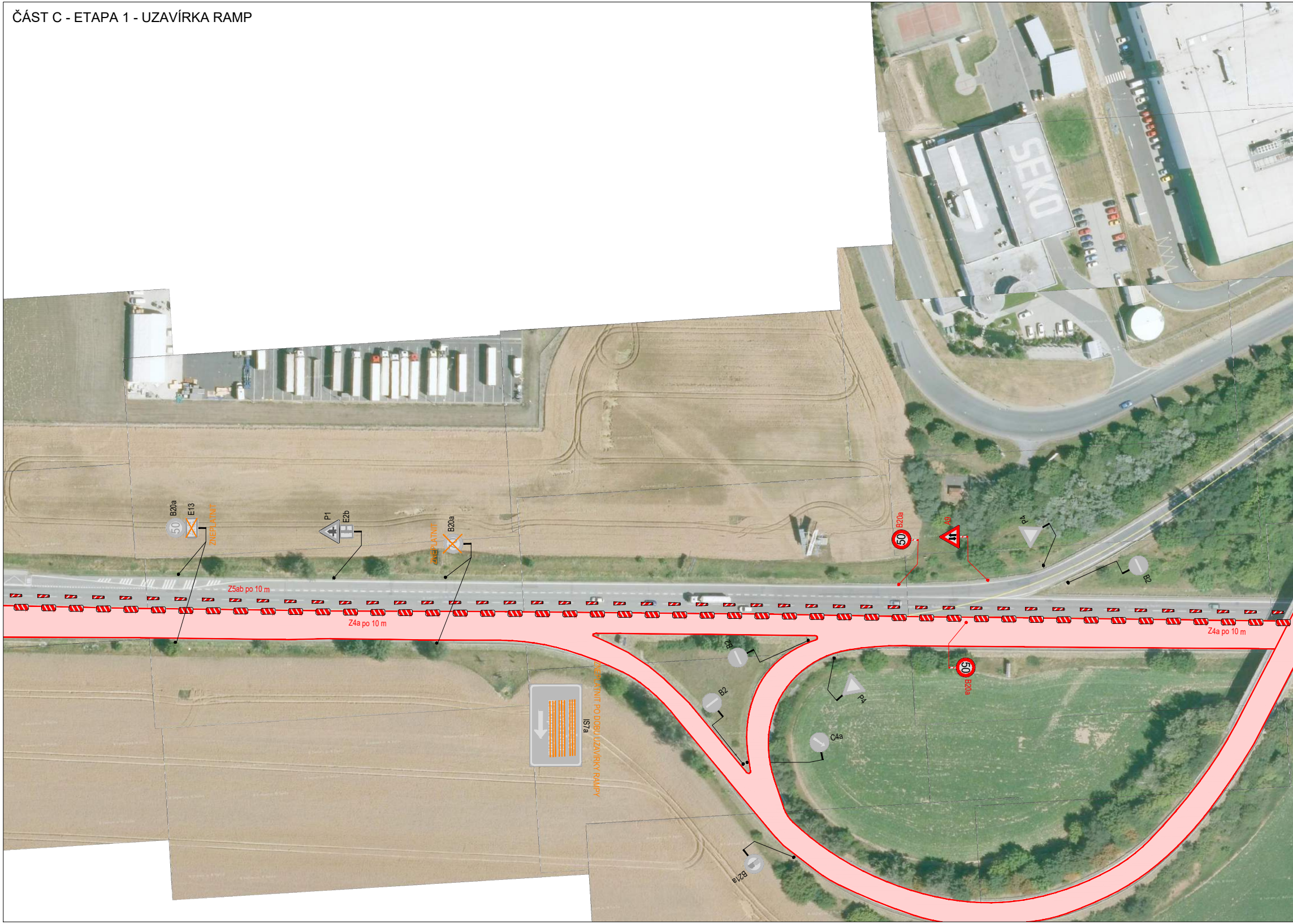

B20a
50
E13
ZNEPLATNIT
P1
E2b
B20a
ZNEPLATNIT
Z5ab po 10 m
Z4a po 10 m
B20a
50
A9
P4
B2
Z4a po 10 m
B2
B2
P4
50
B20a
ZNEPLATNIT PO DOBU UZAVÍRKY RAMPY
IS7a
C4a
B21a
SEKO


OSAZENO PO DOBU UZAVÍRKY RAMPY
SILNICE I/35 SMĚR HRANICE UZAVŘENA
IS11a
A15
IS3b
IS3c
35 OLOMOUC
ZNEPLATNIT PO DOBU UZAVÍRKY RAMPY
IS9b
Prům. zóna
OLOMOUC
IP4b
IS1a
IZ4b
Z2
P4
IZ4a
VELKÁ BYSTŘICE
IS9b
HLUBOČKY VELKÁ BYSTŘICE
A4
IS7a
HLUBOČKY V. BYSTŘICE
IS6g
Nákupní zóna
min. 3 m
Z5ab po 10 m
Z4a po 10 m

PL

POLICIE ČESKÉ REPUBLIKY

PLATNOST TOHOTO VYJÁDŘENÍ JE 1 ROK.

V .... dne ....

Dne 25.6.2019
doporučuji
KRPM-69604-1/ČJ-2019-140506

POLICIE ČESKÉ REPUBLIKY
KRAJSKÉ ŘEDITELSTVÍ POLICIE
OLOMOUCKÉHO KRAJE
DOPRAVNÍ INSPEKTORÁT
771 36 OLOMOUC

SITUACE ŠIRŠÍCH VZTAHŮ

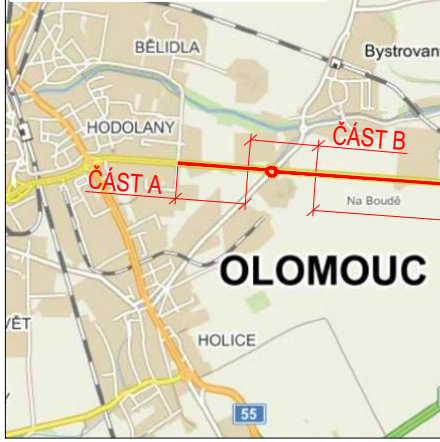
BĚLIDLA
Bystrovan
HODOLANY
ČÁST B
ČÁST A
Na Boudě
OLOMOUC
HOLICE
55

Použité dopravní značení bude v základní velikosti a v reflexním provedení tř.1
K návrhu dopravního značení bylo využito: TP 65 Zásady pro dopravní značení na pozem

VYPRACOVAL:	Ing. Antonín Musil
KONTROLOVAL:	Bc. Lukáš Vonderka,

NÁZEV STAVBY:

I/35 OLOMOUC - PRŮTAH OD KŘ
PAVELKOVA SMĚR PŘÁSLA
ČÁST C - ETAPA 1 + UZAVÍRKA

OBSAH:

DOPRAVNĚ - INŽENÝRSKÁ OP

LATNOST DOKUMENTACE

V .... dne ....

V .... dne ....

V .... dne ....

V .... dne ....

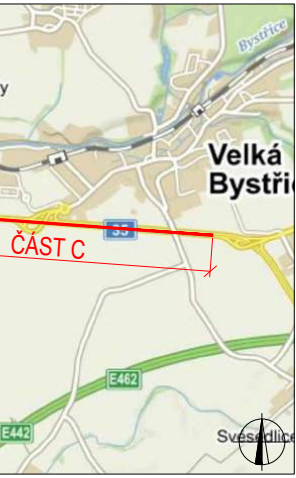
Bystřice
y
Velká
Bystři
35
ČÁST C
E462
E442
Svésedlic

LEGENDA

STOP P6	TRVALÉ SVISLÉ DOPRAVNÍ ZNAČENÍ
STOP P6	DOČASNĚ ZNEPLATNĚNÉ TRVALÉ DOPRAVNÍ ZNAČENÍ
STOP P6	NAVRŽENÉ PŘECHODNÉ DOPRAVNÍ ZNAČENÍ
━	UZAVŘENÝ ÚSEK
▨	PRACOVNÍ MÍSTO
━	NAVRŽENÉ VDZ

ních komunikacích,TP 66 Zásady pro označování pracovních míst na pozemních komunikacích

MBA

IŽOVATKY
AVICE
A RAMP

PATŘENÍ

MĚŘÍTKO:	-
FORMÁT:	-
ÚČEL:	RDS
ČÍSLO PŘÍLOHY:	03
DATUM:	6/2019

ZLIN
MARK
DOPRAVNÍ ZNAČENÍ

ZLINMARK DZ s.r.o.
Hviezdoslavova 1191/55a
627 00 Brno
Mob.: +420725994691
Mail.: zlinmark@zlinmark.cz
www.zlinmark.cz